

UCHWAŁA Nr
RADY MIASTA KONINA
z dnia 2025 roku
w sprawie zbycia nieruchomości

Na podstawie art. 18 ust. 2 pkt 9, lit. a ustawy z dnia 8 marca 1990 r. o samorządzie gminnym (Dz. U. z 2024 r. poz. 1465 t.j. ze zm.) oraz art. 13 ust. 1, art. 37 ust. 2 pkt 6 ustawy z dnia 21 sierpnia 1997 r. o gospodarce nieruchomościami (Dz.U. z 2024 r., poz. 1145 t.j. ze zm.) **Rada Miasta Konina uchwala, co następuje:**

§ 1.

Wyraża zgodę na zbycie nieruchomości stanowiącej własność Miasta Konina położonej w **Koninie**, obręb **Laskówiec**, oznaczonej numerami ewidencyjnymi działek: **68/2** o powierzchni **0,0085 ha**, objętej księgą wieczystą **KN1N/00088696/9** oraz **69/9** o powierzchni **0,0030 ha**, objętej księgą wieczystą **KN1N/00061915/6** w celu poprawienia warunków zagospodarowania nieruchomości przyległej oznaczonej numerem ewidencyjnym działki **44/2**, objętej księgą wieczystą **KN1N/00019265/5**.

§ 2.

Wykonanie uchwały powierza się Prezydentowi Miasta Konina.

§ 3.

Uchwała wchodzi w życie z dniem podjęcia.

Przewodniczący
Rady Miasta Konina

Wiesław Steinke

UZASADNIENIE
do Uchwały Nr.....
Rady Miasta Konina
z dnia.....
w sprawie zbycia nieruchomości

Właściciel nieruchomości oznaczonej numerem ewidencyjnym działki 44/2, położonej w Koninie, obręb Laskówiec wystąpił z wnioskiem o nabycie działek gruntu stanowiących własność Miasta Konina, oznaczonych numerami ewidencyjnymi: 68/2 o powierzchni 0,0085 ha, objętej księgą wieczystą KN1N/00088696/9 oraz działki 69/9 o powierzchni 0,0030 ha, objętej księgą wieczystą KN1N/00061915/6 na powiększenie w/w nieruchomości przyległej.

Według miejscowego planu zagospodarowania przestrzennego miasta Konina działki te znajdują się na terenie oznaczonym w planie symbolem i przeznaczone są pod: MN – tereny zabudowy mieszkaniowej jednorodzinnej. Działki te znajdują się w obszarze chronionego krajobrazu.

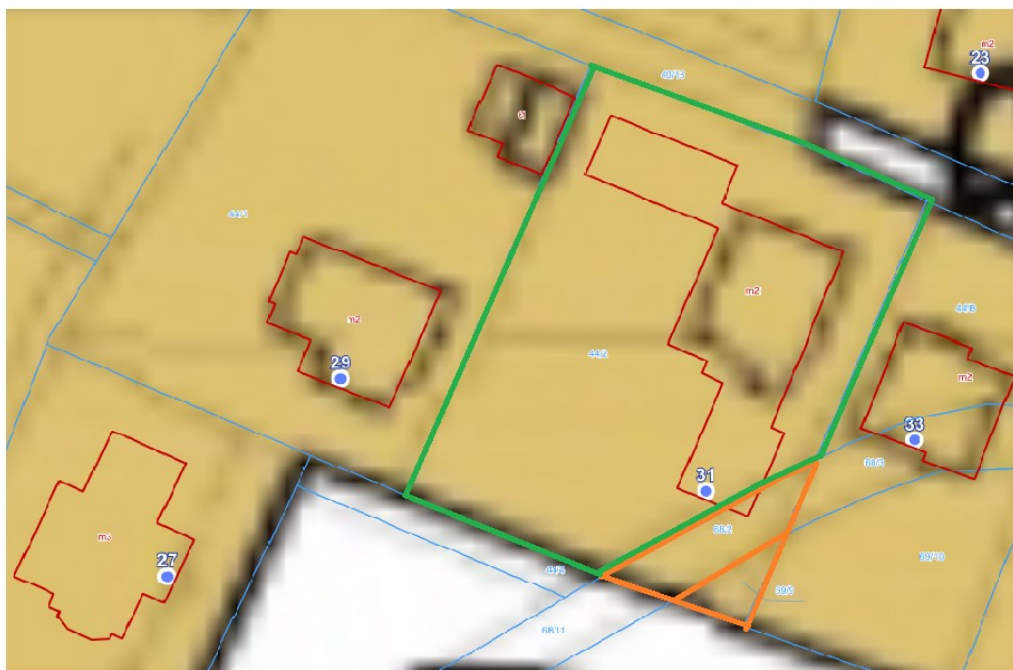
Współwłaścicielami nieruchomości sąsiadujących z działką nr 68/2 i 69/9, tj. działek nr 68/3 i 69/10 są osoby fizyczne, które nie są zainteresowane nabyciem przedmiotowych działek gruntu oraz działek nr 69/9 i 68/11 jest Miasto Konin.

Sprzedaż przedmiotowej działki gruntu pozwoli na racjonalne zagospodarowanie terenu jak również przyczyni się do wzrostu dochodów budżetu Miasta.

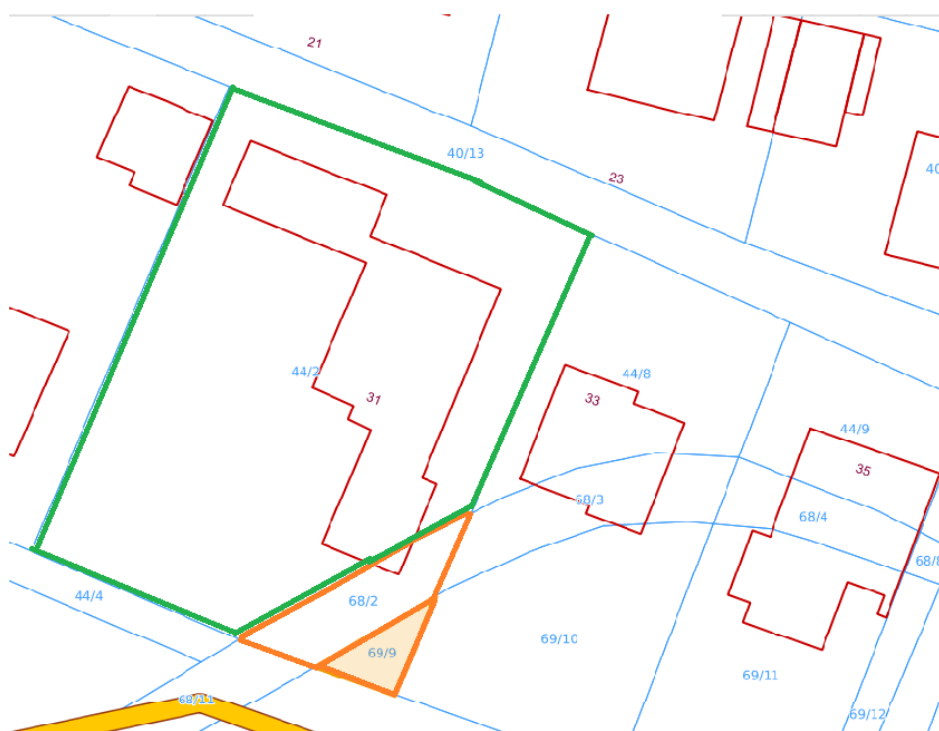
Podjęcie uchwały w proponowanym brzmieniu jest uzasadnione.



**Zastępca Prezydenta
Miasta Konina**

/-/ Paweł Adamów



-  działki do zbycia
-  nieruchomość przyległa



-  działki do zbycia
-  nieruchomość przyległa



 działki do zbycia

 nieruchomość przyległa

